

2020–2023 JURA

1504

**2020 St-Imier–Mont-Soleil** 

↑ St-Imier–Mont-Soleil (A)645, X745, (C)805, (A)835, 905, **10**935, 1005, 1035, 1105, (A)1135, **10**1135, 1210, 1315, 1345, 1405, 1435, 1505, 1535, 1605, 1635, 1705, 1735, 1805, 1845, 1945, 2045, **11**2340

↓ Mont-Soleil–St-Imier (A)625, X700, (A)725, (C)755, (A)815, 855, **10**925, 955, 1025, 1055, **12**1125, 1155, 1310, 1325, 1355, 1425, 1455, 1525, 1555, 1625, 1655, 1725, 1755, 1855, 1955, 2025, **11**2330

**10** (C) du 1 mai–26 oct**11** (S), (6) sauf 21 mars, 1 août**12** (A) 10 déc–30 avr et 27 oct–12 déc;

①–⑦ du 1 mai–26 oct

**Interruption d'exploitation**

2 à 3 jours par année pour révisions et contrôles

Trains spéciaux sur demande (se renseigner pendant les heures d'exploitations normales)

**SMTS, Mont-Soleil**

(C) 032 941 25 53

Ann. Groupes: Fax 032 941 28 32

www.funisolaire.ch

info@funisolaire.ch

L 743 m, Dn 351 m, Dp 4 min

12 min  (225)**2022 Biel/Bienne–Magglingen/Macolin** 



	<b>Montag-Freitag ohne Feiertage Lundi-vendredi sauf fêtes générales</b>	<b>Samstage, Sonn-und Feiertage Samedi-dimanche et fêtes générales</b>
↑ Biel/Bienne–Magglingen/Macolin	600, 620, <b>10</b> 630, 640, 700, 720, <b>10</b> 730, 740, 800, 820, <b>10</b> 830, 840–1520 alle/toutes les 20 Min, <b>10</b> 1530, 1540, 1600, 1620, <b>10</b> 1630, 1640, 1700, 1720, <b>10</b> 1730, 1740–2000 alle/toutes les 20 Min, 2000–2330 alle/toutes les 30 Min, <b>11</b> 000	600–2000 alle/toutes les 20 Min, 620, 2000–2330 alle/toutes les 30 Min, <b>11</b> 000
↓ Magglingen/Macolin–Biel/Bienne	600, 620, <b>10</b> 630, 640, 700, 720, <b>10</b> 730, 740, 800, 820, <b>10</b> 830, 840–1520 alle/toutes les 20 Min, <b>10</b> 1530, 1540, 1600, 1620, <b>10</b> 1630, 1640, 1700, 1720, <b>10</b> 1730, 1740–2000 alle/toutes les 20 Min, 2020–2350 alle/toutes les 30 Min	600–2000 alle/toutes les 20 Min, 2020–2350 alle/toutes les 30 Min

**10** Ohne Halt in Hohfluh

Sans arrêt à Hohfluh

**11** letzter Kurs / dernière course



L 1681 m, H 438 m, F 10 Min

10 Min von/de   
(mit/avec  3 Min)**Zwischenstation/  
Station intermédiaire**: Hohfluh (ca 3 min. später/  
environ 3 min. plus tard)Automatischer Wetterbericht  
Prévisions météo locales par  
(C) 032 322 64 32**FUNIC****BM, Biel/Bienne**  
(C) 032 322 45 11  
Fax 032 322 45 12  
www.funic.ch**2023 Biel/Bienne–Evilard/Leubringen** 

	<b>Montag-Freitag ohne Feiertage Lundi-vendredi sauf fêtes générales</b>	<b>Samstage, Sonn-und Feiertage Samedi-dimanche et fêtes générales</b>
↑ Biel/Bienne–Evilard/Leubringen	555–1945 alle/toutes les 10 Min, 2000–2330 alle/toutes les 30 Min, <b>10</b> 000	555–1940 alle/toutes les 15 Min, 2000–2330 alle/toutes les 30 Min, <b>10</b> 000
↓ Evilard/Leubringen–Biel/Bienne	555–1945 alle/toutes les 10 Min, 2010–2340 alle/toutes les 30 Min	555–1940 alle/toutes les 15 Min, 1940–2340 alle/toutes les 30 Min

**10** letzter Kurs / dernière course

L 933 m, H 242 m, F 7 Min

15 Min von/de   
(mit/avec  6 Min)**Zwischenstation/  
Station intermédiaire:**Beaumont-hôpital (ca 3 Min  
später/environ 3 min plus tard)**FUNIC****BE, Evilard**  
(C) 032 322 45 11  
Fax 032 322 45 12  
www.funic.ch