

2012 Neuchâtel Ecluse-Neuchâtel Plan (ligne 112)



	Ⓐ sauf 1 mars, 19 sep	Ⓔ sauf 26 déc, 2 jan	† ainsi que 1 mars, 19 sep
Neuchâtel, Ecluse (FUNI)- Neuchâtel, Plan (FUNI)	5 45-11 15 toutes les 10 min, 11 25-13 55 toutes les 5 min, 14 05-16 35 toutes les 10 min, 16 45-18 45 toutes les 5 min, 18 55-23 55 toutes les 10 min	5 45-23 55 toutes les 10 min, 0 05-0 25 toutes les 10 min	6 35-23 55 toutes les 10 min
L 391 m, Dn 110 m, Dp 4 min	Contrôle technique de l'installation Le trafic est suspendu le premier lundi de chaque mois de 8 00-11 00		transN, Neuchâtel ☎ 0900 876 000 (CHF 0.70/min depuis le réseau fixe CH) www.transn.ch info@transn.ch
12 min à pied de Neuchâtel 1 min du (ligne 101)			
Stations intermédiaires : Neuchâtel Boine et Neuchâtel Côte			

2016 Ligerz (Talstation)-Prêles (Tessenberg)



Neuchâtel 210	6 37	Ⓐ 7 06	7 37	8 37	9 37		10 37	11 37	Ⓐ 12 06	12 37
Ligerz	o 6 55	Ⓐ 7 24	7 55	8 55	9 55		10 55	11 55	Ⓐ 12 24	12 55
Biel/Bienne 210	6 52	Ⓐ 7 22	7 52	8 52	9 52		10 52	11 52	Ⓐ 12 22	12 52
Ligerz	o 7 01	Ⓐ 7 31	8 01	9 01	10 01		11 01	12 01	Ⓐ 12 31	13 01

Ligerz (Talstation)		1	3	5	9	13	15	17	19	21	23	25	27
Pilgerweg	x	Ⓐ 7 04	Ⓐ 7 34	8 04	9 04	10 04	Ⓐ 10 34	11 04	Ⓐ 11 34	12 04	Ⓐ 12 34	13 04	Ⓐ 13 34
Festi/Château	x	Ⓐ 7 05	Ⓐ 7 35	8 05	9 05	10 05	Ⓐ 10 35	11 05	Ⓐ 11 35	12 05	Ⓐ 12 35	13 05	Ⓐ 13 35
Prêles	o	Ⓐ 7 06	Ⓐ 7 36	8 06	9 06	10 06	Ⓐ 10 36	11 06	Ⓐ 11 36	12 06	Ⓐ 12 36	13 06	Ⓐ 13 36
	o	Ⓐ 7 10	Ⓐ 7 40	8 10	9 10	10 10	Ⓐ 10 40	11 10	Ⓐ 11 40	12 10	Ⓐ 12 40	13 10	Ⓐ 13 40

Neuchâtel 210	13 37	14 37	15 37	16 06	16 37	17 06	17 37	18 37	19 37	20 37	
Ligerz	o 13 55	14 55	15 55	16 24	16 55	17 24	17 55	18 55	19 55	20 55	
Biel/Bienne 210	13 52	14 52	15 52	16 22	16 52	17 22	17 52	18 52	19 52	20 52	
Ligerz	o 14 01	15 01	Ⓐ 15 31	16 01	16 31	17 01	17 31	18 01	19 01	20 01	21 01

Ligerz (Talstation)		29	31	33	35	37	39	41	43	45	49	53	57
Pilgerweg	x	Ⓐ 14 04	Ⓐ 14 34	15 04	Ⓐ 15 34	16 04	Ⓐ 16 34	17 04	17 34	18 04	19 04	20 04	Ⓐ 20 34
Festi/Château	x	Ⓐ 14 05	Ⓐ 14 35	15 05	Ⓐ 15 35	16 05	Ⓐ 16 35	17 05	17 35	18 05	19 05	20 05	Ⓐ 21 05
Prêles	o	Ⓐ 14 06	Ⓐ 14 36	15 06	Ⓐ 15 36	16 06	Ⓐ 16 36	17 06	17 36	18 06	19 06	20 06	Ⓐ 21 06
	o	Ⓐ 14 10	Ⓐ 14 40	15 10	Ⓐ 15 40	16 10	Ⓐ 16 40	17 10	17 40	18 10	19 10	20 10	Ⓐ 21 10



Prêles		2	4	6	10	14	16	18	20	22	24	26	28
Festi/Château	x	Ⓐ 6 46	Ⓐ 7 16	7 46	8 46	9 46	Ⓐ 10 16	10 46	Ⓐ 11 16	11 46	Ⓐ 12 16	12 46	Ⓐ 13 16
Pilgerweg	x	Ⓐ 6 48	Ⓐ 7 18	7 48	8 48	9 48	Ⓐ 10 18	10 48	Ⓐ 11 18	11 48	Ⓐ 12 18	12 48	Ⓐ 13 18
Ligerz (Talstation)	o	Ⓐ 6 51	Ⓐ 7 21	7 51	8 51	9 51	Ⓐ 10 21	10 51	Ⓐ 11 21	11 51	Ⓐ 12 21	12 51	Ⓐ 13 21
Ligerz	o	6 55	Ⓐ 7 24	7 55	8 55	9 55	10 55	11 05	11 55	Ⓐ 12 24	12 55	13 05	13 08
Biel/Bienne 210	o	7 08	Ⓐ 7 37	8 08	9 08	10 08	11 08	12 08	Ⓐ 12 37	13 08			
Ligerz	o	7 01	Ⓐ 7 31	8 01	9 01	10 01	11 01	12 01	Ⓐ 12 31	13 01			
Neuchâtel 210	o	7 23	Ⓐ 7 53	8 23	9 23	10 23	11 23	12 23	Ⓐ 12 53	13 23			

Prêles		30	32	34	36	38	40	42	44	46	50	54	58
Festi/Château	x	Ⓐ 13 46	Ⓐ 14 16	14 46	Ⓐ 15 16	15 46	Ⓐ 16 16	16 46	17 16	17 46	18 46	19 46	Ⓐ 20 46
Pilgerweg	x	Ⓐ 13 48	Ⓐ 14 18	14 48	Ⓐ 15 18	15 48	Ⓐ 16 18	16 48	17 18	17 48	18 48	19 48	Ⓐ 20 48
Ligerz (Talstation)	o	Ⓐ 13 49	Ⓐ 14 19	14 49	Ⓐ 15 19	15 49	Ⓐ 16 19	16 49	17 19	17 49	18 49	19 49	Ⓐ 20 49
	o	Ⓐ 13 51	Ⓐ 14 21	14 51	Ⓐ 15 21	15 51	Ⓐ 16 21	16 51	17 21	17 51	18 51	19 51	Ⓐ 20 51
Ligerz	o	13 55	14 55	15 08	15 55	16 08	16 24	16 55	17 24	17 55	18 55	19 55	20 55
Biel/Bienne 210	o	14 08	15 08	16 08	16 37	17 08	17 37	18 08	19 08	20 08	20 08	21 08	21 08
Ligerz	o	14 01	15 01	Ⓐ 15 31	16 01	16 31	17 01	17 31	18 01	19 01	20 01	21 01	21 01
Neuchâtel 210	o	14 23	15 23	Ⓐ 15 53	16 23	16 52	17 23	17 53	18 23	19 23	20 23	21 01	21 23

Ⓐ 25 März-23 Okt
25 mars-23 oct

L 1183 m, H 384 m
1 Min von (210)
1 Min von (3215, 3217)

Velotransporte nur beschränkt möglich
Transport des vélos en nombre limité

Zusagen für Gruppen sind mindestens 24 Std vor Abfahrt einzuholen.

Extrafahrten auf Bestellung
Demande d'autorisation obligatoire pour les groupes au minimum 24 h avant le départ.

Courses spéciales sur demande

An Ⓒ bei grossem Andrang ununterbrochene Fahrten ohne Rücksicht auf den Fahrplan und die Anschlüsse



Les Ⓒ lors de forte affluence, circulation de manière ininterrompue sans respect de l'horaire et des correspondances



2016–2023 JURA


2016


Prêles–Ligerz (Talstation) (Tessenberg) 

L 1183 m, H 384 m
 1 Min von  (210)
 1 Min von  (3215, 3217)

Velotransporte nur beschränkt möglich
 Transport des vélos en nombre limité

Zusagen für Gruppen sind mindestens 24 Std vor Abfahrt einzuholen.
 Extrafahrten auf Bestellung
 Demande d'autorisation obligatoire pour les groupes au minimum 24 h avant le départ.
 Courses spéciales sur demande

An  bei grossem Andrang ununterbrochene Fahrten ohne Rücksicht auf den Fahrplan und die Anschlüsse

Les  lors de forte affluence, circulation de manière ininterrompue sans respect de l'horaire et des correspondances

**Revisionsarbeiten 11-29 April
 Travaux de révision 11-29 avril**
 Bahnersatzbus.
 Ligerz ab ..h04 und Prêles ab ..h46 ohne Bedienung der Zwischenstationen
 Service de substitution par bus.
 Ligerz dp ..h04 et Prêles dp ..h46.
 Les stations intermédiaires ne sont pas desservies

asm, Täuffelen
 ☎ 032 396 04 40
 Fax 032 396 04 41
 www.asmobil.ch

2020

St-Imier–Mont-Soleil 

↑ St-Imier–Mont-Soleil ⓐ6 35, ⓐ7 00, ⓐ7 20, ✕7 35, 8 05, ⓐ8 35, 9 05, 10 9 35, 10 05, 10 35, 11 05, 11 50, 12 40, 13 15, 13 45, 14 05, 14 35, 15 10, 15 35, 16 05, 16 35, 17 00, 17 35, 18 05, 18 30, 19 30, 20 30, 20 45, 11 23 40

↓ Mont-Soleil–St-Imier ⓐ6 25, ✕6 55, ⓐ7 05, ⓐ7 25, 7 55, ⓐ8 15, 8 50, 10 9 25, 9 55, 10 25, 10 55, 11 25, 12 00, 13 05, 13 25, 13 55, 14 25, 14 50, 15 25, 15 55, 16 25, 16 55, 17 25, 17 55, 18 25, 18 55, 19 40, 20 40, 11 23 30

10 ☉ du 27 mars–30 oct
 11 ☉, ☉ sauf 25, 26 déc, 1, 2 jan, 25 mars

L 743 m, Dn 351 m, Dp 4 min

12 min  (225)

Interruption d'exploitation
 2 à 3 jours par année pour révisions et contrôles

Trains spéciaux sur demande
 Se renseigner pendant les heures d'exploitations normales

SMTS, Mont-Soleil
 ☎ 032 941 25 53
 Ann. Groupes: Fax 032 941 28 32
 www.funisolaire.ch
 info@funisolaire.ch



2022

Biel/Bienne–Magglingen/Macolin 

↑ Biel/Bienne Magglingen.(Funi)–Magglingen/Macolin 600–2000 alle/toutes les 15 Min, 2026–2356 alle/toutes les 30 Min

↓ Magglingen/Macolin–Biel/Bienne Magglingen.(Funi) 600–2000 alle/toutes les 15 Min, 2026–2326 alle/toutes les 30 Min

L 1681 m, H 438 m, F 10 Min

10 Min von/de 
 (mit/avec  3 Min)

**Zwischenstation/
 Station intermédiaire** : Hohfluh
 (ca 3 Min. später/environ 3 min plus tard
 0600–2000 alle 30 Min/0600–2000 toutes les 30 min)

Automatischer Wetterbericht
 Prévisions météo locales par
 ☎ 032 322 64 32

TPB/VB, Biel/Bienne
 ☎ 032 344 63 63
 Fax 032 344 63 64
 www.vb-tpb.ch
 service@vb-tpb.ch

2023



Biel/Bienne–Evilard/Leubringen 

↑

	Montag–Freitag ohne allg.Feiertage Lundi–vendredi sauf fêtes générales	Samstage, Sonn- und allg. Feiertage Samedi–dimanche et fêtes générales
Biel/Bienne Leubringen.(Funi)–Evilard/Leubringen	555–1955 alle/toutes les 10 Min, 2010–2340 alle/toutes les 15 Min, 000	555–2340 alle/toutes les 15 Min, 000

↓ Evilard/Leubringen–Biel/Bienne Leubringen.(Funi) 555–1955 alle/toutes les 10 Min,
2010–2340 alle/toutes les 15 Min 555–2340 alle/toutes les 15 Min

L 933 m, H 242 m, F 7 Min

15 Min von/de 
 (mit/avec  6 Min)

**Zwischenstation/
 Station intermédiaire**:
 Beaumont-hôpital (ca 3 Min
 später/environ 3 min plus tard)

TPB/VB Biel/Bienne
 ☎ 032 344 63 63
 Fax 032 344 63 64
 www.vb-tpb.ch
 service@vb-tpb.ch