







**30.483 Sumiswald-Grünen-Huttwil** **Montag-Freitag ohne allg. Feiertage**

→ Bern 304.2			520	550		620	720	820	920			
Burgdorf 304.2	o		543	<u>11608</u>		643	743	843	943			
Burgdorf 304.2			549	611		649	749	849	949			
Ramsei 304.2	o		605	629		705	805	905	1005			
Ramsei 304.2			607	632		707	807	907	1007			
Sumiswald-Grünen	o		613	639		713	813	913	1013			
Wasen i.E., Stegmatt 30.481			600	629		700	800	900	1000			
Sumiswald-Grünen, Bahnhof	o		613	642		713	813	913	1013			
<b>Sumiswald-Grünen, Bahnhof</b> 		35053	36061	35063	35067	36071	35073	36081	35083	35093	36101	35103
Sumiswald, Post		513		615	644	715		815	915		1015	
Sumiswald, Gammenthal		514		616	645	716		816	916		1016	
Sumiswald, Griesbach		516		618	647	718		818	918		1018	
Affoltern-Weier, Bahnhof		517		619	648	719		819	919		1019	
Häusermoos, Dorf		521		623	652	723		823	923		1023	
Dürrenroth, Dorf		523		625	654	725		825	925		1025	
Huttwil, Schwarzenbach		528		630	659	730		830	930		1030	
Huttwil, Alterssiedlung		532	603	634	703	734	803	834	934	1003	1034	
Huttwil, Bahnhof 	o	533		635	704	735		835	935		1035	
Langenthal 440	o	538	610	640	709	710	740	810	840	940	1010	1040
Huttwil		546	616	646		716	746	816	846	946	1016	1046
Wolhusen	o	608	638	708		738	808	838	908	1008	1038	1108
Huttwil		540	613	643		713	743		843	943		1043
Wolhusen	o	611	641	711		741	811		911	1011		1111
Bern 304.2		1020		1120		1220		1320	1420		1520	
Burgdorf 304.2	o	1043		1143		1243		1343	1443		1543	
Burgdorf 304.2		1049		1149		1249		1349	1449		1549	
Ramsei 304.2	o	1105		1205		1305		1405	1505		1605	
Ramsei 304.2		1107		1207		1307		1407	1507		1607	
Sumiswald-Grünen	o	1113		1213		1313		1413	1513		1613	
Wasen i.E., Stegmatt 30.481		1100		1200		1300		1400	1500		1600	
Sumiswald-Grünen, Bahnhof	o	1113		1213		1313		1413	1513		1613	
<b>Sumiswald-Grünen, Bahnhof</b> 		35113	36121	35123	36131	35133	36141	35143	35153	36161	35163	36171
Sumiswald, Post		1115		1215		1315		1415	1515		1615	
Sumiswald, Gammenthal		1116		1216		1316		1416	1516		1616	
Sumiswald, Griesbach		1118		1218		1318		1418	1518		1618	
Affoltern-Weier, Bahnhof		1119		1219		1319		1419	1519		1619	
Häusermoos, Dorf		1123		1223		1323		1423	1523		1623	
Dürrenroth, Dorf		1125		1225		1325		1425	1525		1625	
Huttwil, Schwarzenbach		1130		1230		1330		1430	1530		1630	
Huttwil, Alterssiedlung		1134	1203	1234	1303	1334	1403	1434	1534	1603	1634	1703
Huttwil, Bahnhof 	o	1135		1235		1335		1435	1535		1635	
Langenthal 440	o	1140	1210	1240	1310	1340	1410	1440	1540	1610	1640	1710
Huttwil		1146	1216	1246	1316	1346	1416	1446	1546	1616	1646	1716
Wolhusen	o	1208	1238	1308	1338	1408	1438	1508	1608	1638	1708	1738
Huttwil		1143	1213	1243	1313	1343		1443	1543		1643	1713
Wolhusen	o	1211	1241	1311	1341	1411		1511	1611		1711	1741
Bern 304.2		1620		1720		1820	1920	2020	2220			
Burgdorf 304.2	o	1643		1743		1843	1943	2043	2243			
Burgdorf 304.2		1649		1749		1849	1949	2049	2249			
Ramsei 304.2	o	1705		1805		1905	2005	2105	2305			
Ramsei 304.2		1707		1807		1907	2007	2107	2307			
Sumiswald-Grünen	o	1713		1813		1913	2013	2113	2313			
Wasen i.E., Stegmatt 30.481		1700		1800		1900	2000	2100	2300			
Sumiswald-Grünen, Bahnhof	o	1713		1813		1913	2013	2113	2313			
<b>Sumiswald-Grünen, Bahnhof</b> 		35173	36181	35183	36191	35193	35203	35213	35233			
Sumiswald, Post		1715		1815		1915	2015	2115	2315			
Sumiswald, Gammenthal		1716		1816		1916	2016	2116	2316			
Sumiswald, Griesbach		1718		1818		1918	2018	2118	2318			
Affoltern-Weier, Bahnhof		1719		1819		1919	2019	2119	2319			
Häusermoos, Dorf		1723		1823		1923	2023	2123	2323			
Dürrenroth, Dorf		1725		1825		1925	2025	2125	2325			
Huttwil, Schwarzenbach		1730		1830		1930	2030	2130	2330			
Huttwil, Alterssiedlung		1734	1803	1834	1903	1934	2034	2134	2334			
Huttwil, Bahnhof 	o	1735		1835		1935	2035	2135	2335			
Langenthal 440	o	1740	1810	1840	1910	1940	2040	2140	2340			
Huttwil		1746	1816	1846	1916	2016	2116	2216	<u>10016</u>	16		
Wolhusen	o	1808	1838	1908	1938	2038	2138	2238	<u>10038</u>	16		
Huttwil		1743	1813	1843	1913	1943	2113	2213				
Wolhusen	o	1811	1841	1911	1941	2011	2141	2241				

**30.483 Huttwil–Sumiswald–Grünen** ©**Montag–Freitag ohne allg. Feiertage**

Wolhusen			5 46	6 16		6 46	7 16	7 46	8 46		9 46	10 46	
Huttwil	o		6 14	6 43		7 14	7 43	8 14	9 14		10 14	11 14	
Langenthal 440			5 50	6 20		6 50	7 20	7 50	8 50	9 20	9 50	10 50	
Huttwil	o		6 10	6 40		7 10	7 40	8 10	9 10	9 40	10 10	11 10	
		<b>35050</b>	<b>36052</b>	<b>35060</b>	<b>36062</b>	<b>35062</b>	<b>35070</b>	<b>36072</b>	<b>35080</b>	<b>35090</b>	<b>36092</b>	<b>35100</b>	<b>35110</b>
<b>Huttwil, Bahnhof</b> [1]		5 17	5 45	6 17	6 45		7 17	7 45	8 17	9 17	9 45	10 17	11 17
Huttwil, Alterssiedlung		5 18		6 18			7 18		8 18	9 18		10 18	11 18
Huttwil, Schwarzenbach		5 19	5 48	6 19	6 48		7 19	7 48	8 19	9 19	9 48	10 19	11 19
Dürrenroth, Dorf		5 24		6 24			7 24		8 24	9 24		10 24	11 24
Häusermoos, Dorf		5 28		6 28		6 55	7 28		8 28	9 28		10 28	11 28
Affoltern-Weier, Bahnhof		5 33		6 33		6 58	7 33		8 33	9 33		10 33	11 33
Sumiswald, Griesbach		5 35		6 35			7 35		8 35	9 35		10 35	11 35
Sumiswald, Gammenthal		5 36		6 36			7 36		8 36	9 36		10 36	11 36
Sumiswald, Post		5 38		6 38			7 38		8 38	9 38		10 38	11 38
<b>Sumiswald-Grünen, Bahnhof</b> [1] o		5 42		6 42			7 42		8 42	9 42		10 42	11 42
Sumiswald-Grünen, Bahnhof		5 44		6 44			7 44		8 44	9 44		10 44	11 44
Wasen i.E., Stegmatt 30.481	o	5 56		6 56			7 56		8 56	9 56		10 56	11 56
Sumiswald-Grünen		5 44		6 44			7 44		8 44	9 44		10 44	11 44
Ramsei 304.2	o	5 50		6 50			7 50		8 50	9 50		10 50	11 50
Ramsei 304.2		5 52		6 52			7 52		8 52	9 52		10 52	11 52
Burgdorf 304.2	o	6 11		7 11			8 11		9 11	10 11		11 11	12 11
Burgdorf 304.2		6 16		7 16			8 16		9 16	10 16		11 16	12 16
Bern 304.2	o	6 40		7 40			8 40		9 40	10 40		11 40	12 40
Wolhusen			11 46	12 16	12 46	13 16	13 46	14 46		15 46		16 46	17 16
Huttwil	o		12 14	12 43	13 14	13 43	14 14	15 14		16 14		17 14	17 43
Langenthal 440		11 20	11 50	12 20	12 50	13 20	13 50	14 50	15 20	15 50	16 20	16 50	17 20
Huttwil	o	11 40	12 10	12 40	13 10	13 40	14 10	15 10	15 40	16 10	16 40	17 10	17 40
		<b>36112</b>	<b>35120</b>	<b>36122</b>	<b>35130</b>	<b>36132</b>	<b>35140</b>	<b>35150</b>	<b>36152</b>	<b>35160</b>	<b>36162</b>	<b>35170</b>	<b>36172</b>
<b>Huttwil, Bahnhof</b> [1]		11 45	12 17	12 45	13 17	13 45	14 17	15 17	15 45	16 17	16 45	17 17	17 45
Huttwil, Alterssiedlung			12 18		13 18		14 18	15 18		16 18		17 18	
Huttwil, Schwarzenbach		11 48	12 19	12 48	13 19	13 48	14 19	15 19	15 48	16 19	16 48	17 19	17 48
Dürrenroth, Dorf			12 24		13 24		14 24	15 24		16 24		17 24	
Häusermoos, Dorf			12 28		13 28		14 28	15 28		16 28		17 28	
Affoltern-Weier, Bahnhof			12 33		13 33		14 33	15 33		16 33		17 33	
Sumiswald, Griesbach			12 35		13 35		14 35	15 35		16 35		17 35	
Sumiswald, Gammenthal			12 36		13 36		14 36	15 36		16 36		17 36	
Sumiswald, Post			12 38		13 38		14 38	15 38		16 38		17 38	
<b>Sumiswald-Grünen, Bahnhof</b> [1] o			12 42		13 42		14 42	15 42		16 42		17 42	
Sumiswald-Grünen, Bahnhof			12 44		13 44		14 44	15 44		16 44		17 44	
Wasen i.E., Stegmatt 30.481	o		12 56		13 56		14 56	15 56		16 56		17 56	
Sumiswald-Grünen			12 44		13 44		14 44	15 44		16 44		17 44	
Ramsei 304.2	o		12 50		13 50		14 50	15 50		16 50		17 50	
Ramsei 304.2			12 52		13 52		14 52	15 52		16 52		17 52	
Burgdorf 304.2	o		13 11		14 11		15 11	16 11		17 11		18 11	
Burgdorf 304.2			13 16		14 16		15 16	16 16		17 16		18 16	
Bern 304.2	o		13 40		14 40		15 40	16 40		17 40		18 40	
Wolhusen		17 46	18 16	18 46	19 46	20 16	20 46		21 46				
Huttwil	o	18 14	18 43	19 14	20 14	20 43	21 14		22 14				
Langenthal 440		17 50	18 20	18 50	19 50		20 50		21 50				
Huttwil	o	18 10	18 40	19 10	20 10		21 10		22 10				
		<b>35180</b>	<b>36182</b>	<b>35190</b>	<b>35200</b>	<b>36202</b>	<b>35210</b>	<b>36212</b>	<b>35220</b>				
<b>Huttwil, Bahnhof</b> [1]		18 17	18 45	19 17	20 17	20 45	21 17	21 45	22 17				
Huttwil, Alterssiedlung		18 18		19 18	20 18		21 18		22 18				
Huttwil, Schwarzenbach		18 19	18 48	19 19	20 19	20 48	21 19	21 48	22 19				
Dürrenroth, Dorf		18 24		19 24	20 24		21 24		22 24				
Häusermoos, Dorf		18 28		19 28	20 28		21 28		22 28				
Affoltern-Weier, Bahnhof		18 33		19 33	20 33		21 33		22 33				
Sumiswald, Griesbach		18 35		19 35	20 35		21 35		22 35				
Sumiswald, Gammenthal		18 36		19 36	20 36		21 36		22 36				
Sumiswald, Post		18 38		19 38	20 38		21 38		22 38				
<b>Sumiswald-Grünen, Bahnhof</b> [1] o		18 42		19 42	20 42		21 42		22 42				
Sumiswald-Grünen, Bahnhof		18 44		19 44	20 44				22 44				
Wasen i.E., Stegmatt 30.481	o	18 56		19 56	20 56				22 56				
Sumiswald-Grünen		18 44		19 44	20 44		22 19		22 44				
Ramsei 304.2	o	18 50		19 50	20 50		22 25		22 50				
Ramsei 304.2		18 52		19 52	20 52		21 52		22 52				
Burgdorf 304.2	o	19 11		20 11	21 11		22 11		23 11				
Burgdorf 304.2		19 16		20 16	21 16		22 16		23 16				
Bern 304.2	o	19 40		20 40	21 40		22 40		23 40				

**30.483 Sumiswald-Grünen-Huttwil** Ⓢ**Samstag ohne allg. Feiertage**

→													
Bern 304.2		520	620	720		820	920		1020	1120		1220	
Burgdorf 304.2	o	543	643	743		843	943		1043	1143		1243	
Burgdorf 304.2		549	649	749		849	949		1049	1149		1249	
Ramsei 304.2	o	605	705	805		905	1005		1105	1205		1305	
Ramsei 304.2		607	707	807		907	1007		1107	1207		1307	
Sumiswald-Grünen	o	613	713	813		913	1013		1113	1213		1313	
Wasen i.E., Stegmatt 30.481		600	700	800		900	1000		1100	1200		1300	
Sumiswald-Grünen, Bahnhof	o	613	713	813		913	1013		1113	1213		1313	
<b>Sumiswald-Grünen, Bahnhof</b> Ⓢ		<b>35061</b>	<b>36073</b>	<b>35073</b>	<b>35081</b>	<b>36091</b>	<b>35093</b>	<b>35103</b>	<b>36111</b>	<b>35113</b>	<b>35123</b>	<b>36131</b>	<b>35133</b>
Sumiswald, Post		615	715	815		915	1015		1115	1215		1315	
Sumiswald, Gammenthal		616	716	816		916	1016		1116	1216		1316	
Sumiswald, Griesbach		618	718	818		918	1018		1118	1218		1318	
Sumiswald, Griesbach		619	719	819		919	1019		1119	1219		1319	
Affoltern-Weier, Bahnhof		623	723	823		923	1023		1123	1223		1323	
Häusermoos, Dorf		625	725	825		925	1025		1125	1225		1325	
Dürrenroth, Dorf		630	730	830		930	1030		1130	1230		1330	
Huttwil, Schwarzenbach		634	703	734	834	903	934	1034	1103	1134	1234	1303	1334
Huttwil, Alterssiedlung		635	735	835		935	1035		1135	1235		1335	
<b>Huttwil, Bahnhof</b> Ⓢ	o	<b>640</b>	<b>710</b>	<b>740</b>	<b>840</b>	<b>910</b>	<b>940</b>	<b>1040</b>	<b>1110</b>	<b>1140</b>	<b>1240</b>	<b>1310</b>	<b>1340</b>
Huttwil			716	816		916	1016		1116	1216		1316	1416
Langenthal 440	o		738	838		938	1038		1138	1238		1338	1438
Huttwil		643		743	843		943	1043		1143	1243		1343
Wolhusen	o	711		811	911		1011	1111		1211	1311		1411
←													
Bern 304.2		1320	1420	1520		1620	1720		1820	1920	2020	2220	
Burgdorf 304.2	o	1343	1443	1543		1643	1743		1843	1943	2043	2243	
Burgdorf 304.2		1349	1449	1549		1649	1749		1849	1949	2049	2249	
Ramsei 304.2	o	1405	1505	1605		1705	1805		1905	2005	2105	2305	
Ramsei 304.2		1407	1507	1607		1707	1807		1907	2007	2107	2307	
Sumiswald-Grünen	o	1413	1513	1613		1713	1813		1913	2013	2113	2313	
Wasen i.E., Stegmatt 30.481		1400	1500	1600		1700	1800		1900	2000	2100	2300	
Sumiswald-Grünen, Bahnhof	o	1413	1513	1613		1713	1813		1913	2013	2113	2313	
<b>Sumiswald-Grünen, Bahnhof</b> Ⓢ		<b>35143</b>	<b>36151</b>	<b>35153</b>	<b>35161</b>	<b>36173</b>	<b>35171</b>	<b>35183</b>	<b>36193</b>	<b>35193</b>	<b>35201</b>	<b>35213</b>	<b>35233</b>
Sumiswald, Post		1415	1515	1615		1715	1815		1915	2015	2115	2315	
Sumiswald, Gammenthal		1416	1516	1616		1716	1816		1916	2016	2116	2316	
Sumiswald, Gammenthal		1418	1518	1618		1718	1818		1918	2018	2118	2318	
Sumiswald, Griesbach		1419	1519	1619		1719	1819		1919	2019	2119	2319	
Affoltern-Weier, Bahnhof		1423	1523	1623		1723	1823		1923	2023	2123	2323	
Häusermoos, Dorf		1425	1525	1625		1725	1825		1925	2025	2125	2325	
Dürrenroth, Dorf		1430	1530	1630		1730	1830		1930	2030	2130	2330	
Huttwil, Schwarzenbach		1434	1503	1534	1634	1703	1734	1834	1903	1934	2034	2134	2334
Huttwil, Alterssiedlung		1435	1535	1635		1735	1835		1935	2035	2135	2335	
<b>Huttwil, Bahnhof</b> Ⓢ	o	<b>1440</b>	<b>1510</b>	<b>1540</b>	<b>1640</b>	<b>1710</b>	<b>1740</b>	<b>1840</b>	<b>1910</b>	<b>1940</b>	<b>2040</b>	<b>2140</b>	<b>2340</b>
Huttwil			1516	1616	1646	1716	1746	1846	1916	2016	2116	2216	016
Langenthal 440	o		1538	1638	1708	1738	1808	1908	1938	2038	2138	2238	038
Huttwil		1443		1543	1643	1713	1743	1843	1913	1943	2113	2213	
Wolhusen	o	1511		1611	1711	1741	1811	1911	1941	2011	2141	2241	
←													
Wolhusen						646	746		846	946		1046	1146
Huttwil	o					714	814		914	1014		1114	1214
Langenthal 440					620		720	820		920	1020		1120
Huttwil	o				640		740	840		940	1040		1140
<b>Huttwil, Bahnhof</b> Ⓢ		<b>35050</b>	<b>35060</b>	<b>36062</b>	<b>35070</b>	<b>35080</b>	<b>36082</b>	<b>35090</b>	<b>35100</b>	<b>36102</b>	<b>35110</b>	<b>35120</b>	
Huttwil, Alterssiedlung		517	617	645	717	817	845	917	1017	1045	1117	1217	
Huttwil, Schwarzenbach		518	618		718	818		918	1018		1118	1218	
Huttwil, Schwarzenbach		519	619	648	719	819	848	919	1019	1048	1119	1219	
Dürrenroth, Dorf		524	624		724	824		924	1024		1124	1224	
Häusermoos, Dorf		528	628		728	828		928	1028		1128	1228	
Affoltern-Weier, Bahnhof		533	633		733	833		933	1033		1133	1233	
Sumiswald, Griesbach		535	635		735	835		935	1035		1135	1235	
Sumiswald, Gammenthal		536	636		736	836		936	1036		1136	1236	
Sumiswald, Post		538	638		738	838		938	1038		1138	1238	
<b>Sumiswald-Grünen, Bahnhof</b> Ⓢ	o	<b>542</b>	<b>642</b>		<b>742</b>	<b>842</b>		<b>942</b>	<b>1042</b>		<b>1142</b>	<b>1242</b>	
Sumiswald-Grünen, Bahnhof		544	644		744	844		944	1044		1144	1244	
Wasen i.E., Stegmatt 30.481	o	556	656		756	856		956	1056		1156	1256	
Sumiswald-Grünen		544	644		744	844		944	1044		1144	1244	
Ramsei 304.2	o	550	650		750	850		950	1050		1150	1250	
Ramsei 304.2		552	652		752	852		952	1052		1152	1252	
Burgdorf 304.2	o	611	711		811	911		1011	1111		1211	1311	
Burgdorf 304.2		616	716		816	916		1016	1116		1216	1316	
Bern 304.2	o	640	740		840	940		1040	1140		1240	1340	

**30.483 Huttwil–Sumiswald–Grünen** Ⓢ**Samstag ohne allg. Feiertage**

Wolhusen		1246	1346	1446	1546	1646	1746	1816	1846
Huttwil	o	1314	1414	1514	1614	1714	1814	1843	1914
Langenthal 440		1220	1320	1420	1520	1620	1650	1750	1820
Huttwil	o	1240	1340	1440	1540	1640	1710	1810	1840
		36122	35130	35140	36142	35150	36162	35170	35180
<b>Huttwil, Bahnhof</b> ①		1245	1317	1417	1445	1517	1617	1645	1717
Huttwil, Alterssiedlung			1318	1418		1518	1618		1718
Huttwil, Schwarzenbach		1248	1319	1419	1448	1519	1619	1648	1719
Dürrenroth, Dorf			1324	1424		1524	1624		1724
Häusermoos, Dorf			1328	1428		1528	1628		1728
Affoltern-Weier, Bahnhof			1333	1433		1533	1633		1733
Sumiswald, Griesbach			1335	1435		1535	1635		1735
Sumiswald, Gammenthal			1336	1436		1536	1636		1736
Sumiswald, Post			1338	1438		1538	1638		1738
<b>Sumiswald-Grünen, Bahnhof</b> ① o			1342	1442		1542	1642		1742
Sumiswald-Grünen, Bahnhof			1344	1444		1544	1644		1744
Wasen i.E., Stegmatt 30.481	o		1356	1456		1556	1656		1756
Sumiswald-Grünen			1344	1444		1544	1644		1744
Ramsei 304.2	o		1350	1450		1550	1650		1750
Ramsei 304.2			1352	1452		1552	1652		1752
Burgdorf 304.2	o		1411	1511		1611	1711		1811
Burgdorf 304.2			1416	1516		1616	1716		1816
Bern 304.2	o		1440	1540		1640	1740		1840
Wolhusen		1946	2016	2046	2146				
Huttwil	o	2014	2043	2114	2214				
Langenthal 440		1950		2050	2150				
Huttwil	o	2010		2110	2210				
		35200	36202	36212	35220				
<b>Huttwil, Bahnhof</b> ①		2017	2045	2145	2217				
Huttwil, Alterssiedlung		2018			2218				
Huttwil, Schwarzenbach		2019	2048	2148	2219				
Dürrenroth, Dorf		2024			2224				
Häusermoos, Dorf		2028			2228				
Affoltern-Weier, Bahnhof		2033			2233				
Sumiswald, Griesbach		2035			2235				
Sumiswald, Gammenthal		2036			2236				
Sumiswald, Post		2038			2238				
<b>Sumiswald-Grünen, Bahnhof</b> ① o		2042			2242				
Sumiswald-Grünen, Bahnhof		2044			2244				
Wasen i.E., Stegmatt 30.481	o	2056			2256				
Sumiswald-Grünen		2044			2244				
Ramsei 304.2	o	2050			2250				
Ramsei 304.2		2052			2252				
Burgdorf 304.2	o	2111			2311				
Burgdorf 304.2		2116			2316				
Bern 304.2	o	2140			2340				

Reihenfolge der Haltestellen:

**Sumiswald-Grünen:** Bahnhof**Sumiswald:** Post, Dorfgasse,

Gammenthal, Griesbach

**Affoltern-Weier:** Bahnhof**Häusermoos:** Dorf**Dürrenroth:** Fuchsloch, Gärbihof,

Dorf, Hülligen, Schweinbrunnen

**Huttwil:** Schwarzenbach,

Alterssiedlung, Bahnhof

 Kein Velotransport

⤵ Alle Kurse ☎ 058 327 50 30

**Busland AG, 3400 Burgdorf**

☎ 058 327 50 30

info@busland.ch

www.bls.ch/bus

**30.483 Sumiswald-Grünen-Huttwil** Ⓢ**Sonn- und allg. Feiertage**

→	Bern 304.2	6 20	7 20	8 20	9 20	10 20	11 20	12 20	13 20			
	Burgdorf 304.2	o 6 43	7 43	8 43	9 43	10 43	11 43	12 43	13 43			
	Burgdorf 304.2	6 49	7 49	8 49	9 49	10 49	11 49	12 49	13 49			
	Ramsei 304.2	o 7 05	8 05	9 05	10 05	11 05	12 05	13 05	14 05			
	Ramsei 304.2	8 07	9 07	10 07	11 07	12 07	13 07	14 07				
	Sumiswald-Grünen	o 8 13	9 13	10 13	11 13	12 13	13 13	14 13				
	Wasen i.E., Stegmatt 30.481	7 00	8 00	9 00	10 00	11 00	12 00	13 00	14 00			
	Sumiswald-Grünen, Bahnhof	o 7 13	8 13	9 13	10 13	11 13	12 13	13 13	14 13			
	<b>Sumiswald-Grünen, Bahnhof</b> Ⓢ	35073	35081	36093	35091	35101	36113	35111	35121	36133	35133	35143
	Sumiswald, Post	7 15	8 15	9 15	10 15	11 15	12 15	13 15	14 15			
	Sumiswald, Gammenthal	7 16	8 16	9 16	10 16	11 16	12 16	13 16	14 16			
	Sumiswald, Griesbach	7 18	8 18	9 18	10 18	11 18	12 18	13 18	14 18			
	Sumiswald, Griesbach	7 19	8 19	9 19	10 19	11 19	12 19	13 19	14 19			
	Affoltern-Weier, Bahnhof	7 23	8 23	9 23	10 23	11 23	12 23	13 23	14 23			
	Häusermoos, Dorf	7 25	8 25	9 25	10 25	11 25	12 25	13 25	14 25			
	Dürrenroth, Dorf	7 30	8 30	9 30	10 30	11 30	12 30	13 30	14 30			
	Huttwil, Schwarzenbach	7 34	8 34	9 03	10 34	11 03	12 34	13 03	14 34			
	Huttwil, Alterssiedlung	7 35	8 35	9 35	10 35	11 35	12 35	13 35	14 35			
	<b>Huttwil, Bahnhof</b> Ⓢ	o 7 40	8 40	9 10	9 40	10 40	11 10	11 40	12 40	13 10	13 40	14 40
	Huttwil	8 16	9 16	10 16	11 16	12 16	13 16	14 16				
	Langenthal 440	o 8 38	9 38	10 38	11 38	12 38	13 38	14 38				
	Huttwil	7 43	8 43	9 43	10 43	11 43	12 43	13 43	14 43			
	Wolhusen	o 8 11	9 11	10 11	11 11	12 11	13 11	14 11	15 11			
	Bern 304.2	14 20	15 20	16 20	17 20	18 20	19 20	20 20	22 20			
	Burgdorf 304.2	o 14 43	15 43	16 43	17 43	18 43	19 43	20 43	22 43			
	Burgdorf 304.2	14 49	15 49	16 49	17 49	18 49	19 49	20 49	22 49			
	Ramsei 304.2	o 15 05	16 05	17 05	18 05	19 05	20 05	21 05	23 05			
	Ramsei 304.2	15 07	16 07	17 07	18 07	19 07	20 07	21 07	23 07			
	Sumiswald-Grünen	o 15 13	16 13	17 13	18 13	19 13	20 13	21 13	23 13			
	Wasen i.E., Stegmatt 30.481	15 00	16 00	17 00	18 00	19 00	20 00	21 00	23 00			
	Sumiswald-Grünen, Bahnhof	o 15 13	16 13	17 13	18 13	19 13	20 13	21 13	23 13			
	<b>Sumiswald-Grünen, Bahnhof</b> Ⓢ	36151	35151	35161	36173	35175	35181	36193	35191	35201	35213	35233
	Sumiswald, Post	15 15	16 15	17 15	18 15	19 15	20 15	21 15	23 15			
	Sumiswald, Gammenthal	15 16	16 16	17 16	18 16	19 16	20 16	21 16	23 16			
	Sumiswald, Griesbach	15 18	16 18	17 18	18 18	19 18	20 18	21 18	23 18			
	Sumiswald, Griesbach	15 19	16 19	17 19	18 19	19 19	20 19	21 19	23 19			
	Affoltern-Weier, Bahnhof	15 23	16 23	17 23	18 23	19 23	20 23	21 23	23 23			
	Häusermoos, Dorf	15 25	16 25	17 25	18 25	19 25	20 25	21 25	23 25			
	Dürrenroth, Dorf	15 30	16 30	17 30	18 30	19 30	20 30	21 30	23 30			
	Huttwil, Schwarzenbach	15 03	15 34	16 34	17 03	17 34	18 34	19 03	19 34	20 34	21 34	23 34
	Huttwil, Alterssiedlung	15 35	16 35	17 35	18 35	19 35	20 35	21 35	23 35			
	<b>Huttwil, Bahnhof</b> Ⓢ	o 15 10	15 40	16 40	17 10	17 40	18 40	19 10	19 40	20 40	21 40	23 40
	Huttwil	15 16	16 16	16 46	17 16	17 46	18 46	19 16	20 16	21 16	22 16	
	Langenthal 440	o 15 38	16 38	17 08	17 38	18 08	19 08	19 38	20 38	21 38	22 38	
	Huttwil	15 43	16 43	17 13	17 43	18 43	19 13	19 43	20 13	21 13	22 13	
	Wolhusen	o 16 11	17 11	17 41	18 11	19 11	19 41	20 11	21 41	22 41		
	Wolhusen	6 46	7 46	8 46	9 46	10 46	11 46	12 46	13 46			
	Huttwil	o 7 14	8 14	9 14	10 14	11 14	12 14	13 14				
	Langenthal 440	7 20	8 20	9 20	10 20	11 20	12 20	13 20	14 20			
	Huttwil	o 7 40	8 40	9 40	10 40	11 40	12 40	13 40				
	<b>Huttwil, Bahnhof</b> Ⓢ	35060	35070	35080	36082	35090	35100	36102	35110	35120	36122	35130
	Huttwil, Alterssiedlung	6 17	7 17	8 17	8 45	9 17	10 17	10 45	11 17	12 17	12 45	13 17
	Huttwil, Alterssiedlung	6 18	7 18	8 18		9 18	10 18		11 18	12 18		13 18
	Huttwil, Schwarzenbach	6 19	7 19	8 19	8 48	9 19	10 19	10 48	11 19	12 19	12 48	13 19
	Dürrenroth, Dorf	6 24	7 24	8 24		9 24	10 24		11 24	12 24		13 24
	Häusermoos, Dorf	6 28	7 28	8 28		9 28	10 28		11 28	12 28		13 28
	Affoltern-Weier, Bahnhof	6 33	7 33	8 33		9 33	10 33		11 33	12 33		13 33
	Sumiswald, Griesbach	6 35	7 35	8 35		9 35	10 35		11 35	12 35		13 35
	Sumiswald, Gammenthal	6 36	7 36	8 36		9 36	10 36		11 36	12 36		13 36
	Sumiswald, Post	6 38	7 38	8 38		9 38	10 38		11 38	12 38		13 38
	<b>Sumiswald-Grünen, Bahnhof</b> Ⓢ	o 6 42	7 42	8 42		9 42	10 42		11 42	12 42		13 42
	Sumiswald-Grünen, Bahnhof	6 44	7 44	8 44		9 44	10 44		11 44	12 44		13 44
	Wasen i.E., Stegmatt 30.481	o 6 56	7 56	8 56		9 56	10 56		11 56	12 56		13 56
	Sumiswald-Grünen	7 19	7 44	8 44		9 44	10 44		11 44	12 44		13 44
	Ramsei 304.2	o 7 25	7 50	8 50		9 50	10 50		11 50	12 50		13 50
	Ramsei 304.2	6 52	7 52	8 52		9 52	10 52		11 52	12 52		13 52
	Burgdorf 304.2	o 7 11	8 11	9 11		10 11	11 11		12 11	13 11		14 11
	Burgdorf 304.2	7 16	8 16	9 16		10 16	11 16		12 16	13 16		14 16
	Bern 304.2	o 7 40	8 40	9 40		10 40	11 40		12 40	13 40		14 40



**30.483 Huttwil–Sumiswald–Grünen ©****Sonn- und allg. Feiertage**

Wolhusen		13 46	14 46	15 46	16 46	17 46	18 16	18 46	19 46	20 16		
Huttwil	o	14 14	15 14	16 14	17 14	18 14	18 43	19 14	20 14	20 43		
Langenthal 440		13 20	14 20	15 20	16 20	17 50	18 20	18 50	19 50			
Huttwil	o	13 40	14 40	15 40	16 40	17 10	18 10	18 40	19 10	20 10		
		35140	36142	35150	35160	36162	35170	35180	36182	35190	35200	36202
<b>Huttwil, Bahnhof</b> [1]		14 17	14 45	15 17	16 17	16 45	17 17	18 17	18 45	19 17	20 17	20 45
Huttwil, Alterssiedlung		14 18		15 18	16 18		17 18	18 18		19 18	20 18	
Huttwil, Schwarzenbach		14 19	14 48	15 19	16 19	16 48	17 19	18 19	18 48	19 19	20 19	20 48
Dürrenroth, Dorf		14 24		15 24	16 24		17 24	18 24		19 24	20 24	
Häusermoos, Dorf		14 28		15 28	16 28		17 28	18 28		19 28	20 28	
Affoltern-Weier, Bahnhof		14 33		15 33	16 33		17 33	18 33		19 33	20 33	
Sumiswald, Griesbach		14 35		15 35	16 35		17 35	18 35		19 35	20 35	
Sumiswald, Gammenthal		14 36		15 36	16 36		17 36	18 36		19 36	20 36	
Sumiswald, Post		14 38		15 38	16 38		17 38	18 38		19 38	20 38	
<b>Sumiswald-Grünen, Bahnhof</b> [1] o		14 42		15 42	16 42		17 42	18 42		19 42	20 42	
Sumiswald-Grünen, Bahnhof		14 44		15 44	16 44		17 44	18 44		19 44	20 44	
Wasen i.E., Stegmatt 30.481	o	14 56		15 56	16 56		17 56	18 56		19 56	20 56	
Sumiswald-Grünen		14 44		15 44	16 44		17 44	18 44		19 44	20 44	
Ramsei 304.2	o	14 50		15 50	16 50		17 50	18 50		19 50	20 50	
Ramsei 304.2		14 52		15 52	16 52		17 52	18 52		19 52	20 52	
Burgdorf 304.2	o	15 11		16 11	17 11		18 11	19 11		20 11	21 11	
Burgdorf 304.2		15 16		16 16	17 16		18 16	19 16		20 16	21 16	
Bern 304.2	o	15 40		16 40	17 40		18 40	19 40		20 40	21 40	
Wolhusen		20 46	21 46									
Huttwil	o	21 14	22 14									
Langenthal 440		20 50	21 50									
Huttwil	o	21 10	22 10									
		36212	35220									
<b>Huttwil, Bahnhof</b> [1]		21 45	22 17									
Huttwil, Alterssiedlung			22 18									
Huttwil, Schwarzenbach	o	21 48	22 19									
Dürrenroth, Dorf			22 24									
Häusermoos, Dorf			22 28									
Affoltern-Weier, Bahnhof			22 33									
Sumiswald, Griesbach			22 35									
Sumiswald, Gammenthal			22 36									
Sumiswald, Post			22 38									
<b>Sumiswald-Grünen, Bahnhof</b> [1] o			22 42									
Sumiswald-Grünen, Bahnhof			22 44									
Wasen i.E., Stegmatt 30.481	o		22 56									
Sumiswald-Grünen			22 44									
Ramsei 304.2	o		22 50									
Ramsei 304.2			22 52									
Burgdorf 304.2	o		23 11									
Burgdorf 304.2			23 16									
Bern 304.2	o		23 40									

Reihenfolge der Haltestellen:

**Sumiswald-Grünen:** Bahnhof**Sumiswald:** Post, Dorfgasse,

Gammenthal, Griesbach

**Affoltern-Weier:** Bahnhof**Häusermoos:** Dorf**Dürrenroth:** Fuchsloch, Gärbihof,

Dorf, Hülligen, Schweinbrunnen

**Huttwil:** Schwarzenbach,

Alterssiedlung, Bahnhof

 Kein Velotransport

Alle Kurse ☎ 058 327 50 30

**Busland AG, 3400 Burgdorf**

☎ 058 327 50 30

info@busland.ch

www.bls.ch/bus