
















50.131 NaturparkBus Thal:    
 Hinterer Brandberg - Herbetswil - Balsthal    
 Balsthal - Brunnersberg - Güggele  

Stand: 6. November 2019
















Montag–Sonntag

	13101 	13121 	13105 	13125 	13109 
<b>Herbetswil, Hinterer Brandberg</b>		 11 34		 15 34	
Herbetswil, Mieschegg		● 11 42		● 15 42	
Herbetswil, Tannmatt		● 11 44		● 15 44	
Herbetswil, Untere Tannmatt		● 11 47		● 15 47	
Herbetswil, Vorderer Brandberg		● 11 55		● 15 55	
<b>Herbetswil, Dorf</b>		● 12 01		● 16 01	
Herbetswil, Dorf		● 12 10		● 16 10	
Aedermannsdorf, Staatsstrasse		● 12 12		● 16 12	
Matzendorf, Mühle		● 12 14		● 16 14	
Laupersdorf, Dorf		● 12 16		● 16 16	
<b>Balsthal, Bahnhof</b>	 9 33	 12 19	 12 33	 16 19	 16 33
Laupersdorf, Höngen	● 9 40		● 12 40		● 16 40
Laupersdorf, Bremgarten	● 9 46		● 12 46		● 16 46
Laupersdorf, Stierenberg	● 9 51		● 12 51		● 16 51
Laupersdorf, Alpenblick	● 9 52		● 12 52		● 16 52
Matzendorf, Brunnersberg	 9 55		● 12 55		● 16 55
<b>Aedermannsdorf, Güggele</b>			 13 03		 17 03

50.131 NaturparkBus Thal:    
 Güggele - Brunnersberg - Balsthal    
 Balsthal - Welschenrohr - Hinterer Brandberg  

Stand: 6. November 2019

Montag–Sonntag

	13102 	13122 	13106 	13126 	13110 
<b>Aedermannsdorf, Güggele</b>			 13 04		 17 04
Matzendorf, Brunnersberg	 10 09		● 13 09		● 17 09
Laupersdorf, Alpenblick	● 10 11		● 13 11		● 17 11
Laupersdorf, Stierenberg	● 10 12		● 13 12		● 17 12
Laupersdorf, Bremgarten	● 10 16		● 13 16		● 17 16
Laupersdorf, Höngen	● 10 22		● 13 22		● 17 22
<b>Balsthal, Bahnhof</b>	 10 30	 10 33	 13 30	 14 33	 17 30
Balsthal, Thalbrücke		● 10 35		● 14 35	
Laupersdorf, Dorf		● 10 38		● 14 38	
Matzendorf, Mühle		● 10 40		● 14 40	
Aedermannsdorf, Staatsstrasse		● 10 42		● 14 42	
Herbetswil, Dorf		● 10 44		● 14 44	
<b>Welschenrohr, Zentrum</b>		● 10 49		● 14 49	
Welschenrohr, Zentrum		● 11 08		● 15 08	
Welschenrohr, Lochboden		● 11 18		● 15 18	
Herbetswil, Mieschegg		● 11 25		● 15 25	
<b>Herbetswil, Hinterer Brandberg</b>		 11 33		 15 33	

## Zeichenerklärung

† Sonntage und allg. Feiertage

 † vom 3.5.–1.11. sowie 1.5., 11.6., 15.8. Beschränktes Platzangebot

→ Fahrpläne der Gegenrichtung, bitte weiterblättern

● Abfahrtszeit

 Bus

← Fahrpläne der Gegenrichtung, bitte zurückblättern

● Ankunftszeit

● Abfahrtszeit

 Selbstkontrolle

Allgemeine Feiertage sind: 1.1., 2.1., Karfreitag, Ostermontag, Auffahrt, Pfingstmontag, 1.8., 25.12., 26.12.

50.131 **NaturparkBus Thal:**    
**Hinterer Brandberg - Herbetswil - Balsthal**    
**Balsthal - Brunnersberg - Gügge**  

Stand: 6. November 2019

Minimal benötigte UmsteigezeitBalsthal, Bahnhof **1 Min**Bediente Haltestellen**→ Welschenrohr – Mümliswil****Welschenrohr:** Herbetswil, Hinterer Brandberg**Herbetswil:** Herbetswil, Mieschegg; Tannmatt; Untere Tannmatt; Vorderer Brandberg; Dorf**Aedermannsdorf:** Staatsstrasse**Matzendorf:** Mühle**Laupersdorf:** Dorf**Balsthal:** Bahnhof**Laupersdorf:** Höngen; Bremgarten**Mümliswil:** Laupersdorf, Stierenberg; Laupersdorf, Alpenblick; Matzendorf, Brunnersberg; Aedermannsdorf, Gügge**← Mümliswil – Welschenrohr****Mümliswil:** Aedermannsdorf, Gügge; Matzendorf, Brunnersberg; Laupersdorf, Alpenblick; Laupersdorf, Stierenberg**Laupersdorf:** Bremgarten; Höngen**Balsthal:** Bahnhof; Thalbrücke**Laupersdorf:** Dorf**Matzendorf:** Mühle**Aedermannsdorf:** Staatsstrasse**Herbetswil:** Dorf**Welschenrohr:** Zentrum; Lochboden**Herbetswil:** Herbetswil, Mieschegg**Welschenrohr:** Herbetswil, Hinterer BrandbergTransportunternehmen

PostAuto AG

☎ 058 667 13 60

www.postauto.ch

nord@postauto.ch