



















80.737 Wil SG - Zuzwil SG - Oberbüren - Uzwil (Nachtwind) 

Stand: 22. Oktober 2019

	87012	87412	87712	87016	87416	87716	87020	87420
→ Wil SG, Bahnhof	 1 06	 1 06	 1 06				 3 06	 3 06
Wil SG, Schwanen	● 1 06	● 1 06	● 1 06				● 3 06	● 3 06
Wil SG, Rose	● 1 07	● 1 07	● 1 07				● 3 07	● 3 07
Wil SG, Adler	● 1 08	● 1 08	● 1 08				● 3 08	● 3 08
Wil SG, Spital	● 1 09	● 1 09	● 1 09				● 3 09	● 3 09
Wil SG, Pflegezentrum	● 1 10	● 1 10	● 1 10				● 3 10	● 3 10
Wil SG, Friedberg	● 1 10	● 1 10	● 1 10				● 3 10	● 3 10
Züberwangen, Zentrum	● 1 13	● 1 13	● 1 13				● 3 13	● 3 13
Züberwangen, Schulhaus	● 1 14	● 1 14	● 1 14				● 3 14	● 3 14
Züberwangen, Weieren	● 1 15	● 1 15	● 1 15				● 3 15	● 3 15
Züberwangen, Lindenbaum	● 1 15	● 1 15	● 1 15				● 3 15	● 3 15
Zuzwil SG, Grünegg	● 1 16	● 1 16	● 1 16				● 3 16	● 3 16
Zuzwil SG, Schule	● 1 17	● 1 17	● 1 17				● 3 17	● 3 17
Zuzwil SG, Gemeindehaus	● 1 18	● 1 18	● 1 18				● 3 18	● 3 18
Zuzwil SG, Industrie	● 1 19	● 1 19	● 1 19				● 3 19	● 3 19
Lenggenwil, Taa	● 1 22	● 1 22	● 1 22				● 3 22	● 3 22
Lenggenwil, Wiesental	● 1 24	● 1 24	● 1 24				● 3 24	● 3 24
Lenggenwil, Dorf	● 1 25	● 1 25	● 1 25				● 3 25	● 3 25
Zuckenriet, Bläuel	● 1 26	● 1 26	● 1 26				● 3 26	● 3 26
Zuckenriet, Dorf	● 1 28	● 1 28	● 1 28				● 3 28	● 3 28
Zuckenriet, Sproochbrugg	● 1 29	● 1 29	● 1 29				● 3 29	● 3 29
Niederhelfenschwil, Waldhof	● 1 30	● 1 30	● 1 30				● 3 30	● 3 30
Niederhelfenschwil, Gemeinde	● 1 31	● 1 31	● 1 31				● 3 31	● 3 31
Niederhelfenschwil, Dorf	● 1 32	● 1 32	● 1 32				● 3 32	● 3 32
Niederhelfenschwil, Neudorf	● 1 32	● 1 32	● 1 32				● 3 32	● 3 32
Niederhelfenschwil, Dorf	● 1 33	● 1 33	● 1 33				● 3 33	● 3 33
Niederhelfenschwil, Gemeinde	● 1 34	● 1 34	● 1 34				● 3 34	● 3 34
Niederhelfenschwil, Waldhof	● 1 35	● 1 35	● 1 35				● 3 35	● 3 35
Oberbüren, Staubhusen	● 1 38	● 1 38	● 1 38				● 3 38	● 3 38
Oberbüren, Kloster Glattburg	● 1 39	● 1 39	● 1 39				● 3 39	● 3 39
Oberbüren, Werkhof	● 1 41	● 1 41	● 1 41				● 3 41	● 3 41
Oberbüren, Post	● 1 42	● 1 42	● 1 42	 2 03	 2 03	 2 03	● 3 42	● 3 42
Oberbüren, Glattfeld	● 1 42	● 1 42	● 1 42	● 2 03	● 2 03	● 2 03	● 3 42	● 3 42
Oberbüren, Buchental	● 1 43	● 1 43	● 1 43	● 2 04	● 2 04	● 2 04	● 3 43	● 3 43
Niederuzwil, Augarten	● 1 44	● 1 44	● 1 44	● 2 05	● 2 05	● 2 05	● 3 44	● 3 44
Niederuzwil, Marienfried	● 1 45	● 1 45	● 1 45	● 2 06	● 2 06	● 2 06	● 3 45	● 3 45
Uzwil, Schöntal	● 1 46	● 1 46	● 1 46	● 2 07	● 2 07	● 2 07	● 3 46	● 3 46
Uzwil, Mühlehof	● 1 47	● 1 47	● 1 47	● 2 08	● 2 08	● 2 08	● 3 47	● 3 47
Uzwil, Bahnhof	 1 52	 1 52	 1 52	 2 13	 2 13	 2 13	 3 52	 3 52

















80.737 Wil SG - Zuzwil SG - Oberbüren - Uzwil (Nachtwind) 

Stand: 22. Oktober 2019

		87720	
→			
Wil SG, Bahnhof		3 06	
Wil SG, Schwanen	●	3 06	
Wil SG, Rose	●	3 07	
Wil SG, Adler	●	3 08	
Wil SG, Spital	●	3 09	
Wil SG, Pflegezentrum	●	3 10	
Wil SG, Friedberg	●	3 10	
Züberwangen, Zentrum	●	3 13	
Züberwangen, Schulhaus	●	3 14	
Züberwangen, Weieren	●	3 15	
Züberwangen, Lindenbaum	●	3 15	
Zuzwil SG, Grüneegg	●	3 16	
Zuzwil SG, Schule	●	3 17	
Zuzwil SG, Gemeindehaus	●	3 18	
Zuzwil SG, Industrie	●	3 19	
Lenggenwil, Taa	●	3 22	
Lenggenwil, Wiesental	●	3 24	
Lenggenwil, Dorf	●	3 25	
Zuckenriet, Bläuel	●	3 26	
Zuckenriet, Dorf	●	3 28	
Zuckenriet, Sproochbrugg	●	3 29	
Niederhelfenschwil, Waldhof	●	3 30	
Niederhelfenschwil, Gemeinde	●	3 31	
Niederhelfenschwil, Dorf	●	3 32	
Niederhelfenschwil, Neudorf	●	3 32	
Niederhelfenschwil, Dorf	●	3 33	
Niederhelfenschwil, Gemeinde	●	3 34	
Niederhelfenschwil, Waldhof	●	3 35	
Oberbüren, Staubhusen	●	3 38	
Oberbüren, Kloster Glattburg	●	3 39	
Oberbüren, Werkhof	●	3 41	
Oberbüren, Post	●	3 42	
Oberbüren, Glattfeld	●	3 42	
Oberbüren, Buchental	●	3 43	
Niederuzwil, Augarten	●	3 44	
Niederuzwil, Marienfried	●	3 45	
Uzwil, Schöntal	●	3 46	
Uzwil, Mühlehof	●	3 47	
Uzwil, Bahnhof		3 52	

80.737 Uzwil - Oberbüren - Zuzwil SG - Wil SG (Nachtwind) 

Stand: 22. Oktober 2019

	87013	87413	87713	87017	87417	87717	87021	87421
Uzwil, Bahnhof	 1 55	 1 55	 1 55	 2 13	 2 13	 2 13	 3 55	 3 55
Uzwil, Mühlehof	● 1 56	● 1 56	● 1 56	● 2 14	● 2 14	● 2 14	● 3 56	● 3 56
Uzwil, Schöntal	● 1 57	● 1 57	● 1 57	● 2 15	● 2 15	● 2 15	● 3 57	● 3 57
Niederuzwil, Marienfried	● 1 58	● 1 58	● 1 58	● 2 16	● 2 16	● 2 16	● 3 58	● 3 58
Niederuzwil, Augarten	● 1 58	● 1 58	● 1 58	● 2 16	● 2 16	● 2 16	● 3 58	● 3 58
Oberbüren, Buchental	● 1 59	● 1 59	● 1 59	● 2 17	● 2 17	● 2 17	● 3 59	● 3 59
Oberbüren, Glattfeld	● 2 00	● 2 00	● 2 00	● 2 18	● 2 18	● 2 18	● 4 00	● 4 00
Oberbüren, Post	 2 02	 2 02	 2 02	● 2 19	● 2 19	● 2 19	● 4 01	● 4 01
Oberbüren, Werkhof				● 2 20	● 2 20	● 2 20	● 4 02	● 4 02
Oberbüren, Kloster Glattburg				● 2 22	● 2 22	● 2 22	● 4 04	● 4 04
Oberbüren, Staubhusen				● 2 23	● 2 23	● 2 23	● 4 05	● 4 05
Niederhelfenschwil, Waldhof				● 2 25	● 2 25	● 2 25	● 4 07	● 4 07
Niederhelfenschwil, Gemeinde				● 2 26	● 2 26	● 2 26	● 4 08	● 4 08
Niederhelfenschwil, Dorf				● 2 27	● 2 27	● 2 27	● 4 09	● 4 09
Niederhelfenschwil, Neudorf				● 2 27	● 2 27	● 2 27	● 4 09	● 4 09
Niederhelfenschwil, Dorf				● 2 28	● 2 28	● 2 28	● 4 10	● 4 10
Niederhelfenschwil, Gemeinde				● 2 29	● 2 29	● 2 29	● 4 11	● 4 11
Niederhelfenschwil, Waldhof				● 2 30	● 2 30	● 2 30	● 4 12	● 4 12
Zuckenriet, Sproochbrugg				● 2 32	● 2 32	● 2 32	● 4 14	● 4 14
Zuckenriet, Dorf				● 2 33	● 2 33	● 2 33	● 4 15	● 4 15
Zuckenriet, Bläuel				● 2 34	● 2 34	● 2 34	● 4 16	● 4 16
Lenggenwil, Dorf				● 2 35	● 2 35	● 2 35	● 4 17	● 4 17
Lenggenwil, Wiesental				● 2 36	● 2 36	● 2 36	● 4 18	● 4 18
Lenggenwil, Taa				● 2 37	● 2 37	● 2 37	● 4 19	● 4 19
Zuzwil SG, Industrie				● 2 39	● 2 39	● 2 39	● 4 21	● 4 21
Zuzwil SG, Gemeindehaus				● 2 40	● 2 40	● 2 40	● 4 22	● 4 22
Zuzwil SG, Schule				● 2 41	● 2 41	● 2 41	● 4 23	● 4 23
Zuzwil SG, Grünegg				● 2 42	● 2 42	● 2 42	● 4 24	● 4 24
Züberwangen, Lindenbaum				● 2 43	● 2 43	● 2 43	● 4 25	● 4 25
Züberwangen, Weieren				● 2 43	● 2 43	● 2 43	● 4 25	● 4 25
Züberwangen, Schulhaus				● 2 44	● 2 44	● 2 44	● 4 26	● 4 26
Züberwangen, Zentrum				● 2 46	● 2 46	● 2 46	● 4 28	● 4 28
Wil SG, Friedberg				● 2 49	● 2 49	● 2 49	● 4 31	● 4 31
Wil SG, Pflegezentrum				● 2 49	● 2 49	● 2 49	● 4 31	● 4 31
Wil SG, Spital				● 2 50	● 2 50	● 2 50	● 4 32	● 4 32
Wil SG, Adler				● 2 51	● 2 51	● 2 51	● 4 33	● 4 33
Wil SG, Rose				● 2 52	● 2 52	● 2 52	● 4 34	● 4 34
Wil SG, Schwanen				● 2 54	● 2 54	● 2 54	● 4 36	● 4 36
Wil SG, Bahnhof				 2 59	 2 59	 2 59	 4 41	 4 41

← 87721	
Uzwil, Bahnhof	12 ● 3 55
Uzwil, Mühlehof	● 3 56
Uzwil, Schöntal	● 3 57
Niederuzwil, Marienfried	● 3 58
Niederuzwil, Augarten	● 3 58
Oberbüren, Buchental	● 3 59
Oberbüren, Glattfeld	● 4 00
Oberbüren, Post	● 4 01
Oberbüren, Werkhof	● 4 02
Oberbüren, Kloster Glattburg	● 4 04
Oberbüren, Staubhusen	● 4 05
Niederhelfenschwil, Waldhof	● 4 07
Niederhelfenschwil, Gemeinde	● 4 08
Niederhelfenschwil, Dorf	● 4 09
Niederhelfenschwil, Neudorf	● 4 09
Niederhelfenschwil, Dorf	● 4 10
Niederhelfenschwil, Gemeinde	● 4 11
Niederhelfenschwil, Waldhof	● 4 12
Zuckenriet, Sproochbrugg	● 4 14
Zuckenriet, Dorf	● 4 15
Zuckenriet, Bläuel	● 4 16
Lenggenwil, Dorf	● 4 17
Lenggenwil, Wiesental	● 4 18
Lenggenwil, Taa	● 4 19
Zuzwil SG, Industrie	● 4 21
Zuzwil SG, Gemeindehaus	● 4 22
Zuzwil SG, Schule	● 4 23
Zuzwil SG, Grünegg	● 4 24
Züberwangen, Lindenbaum	● 4 25
Züberwangen, Weieren	● 4 25
Züberwangen, Schulhaus	● 4 26
Züberwangen, Zentrum	● 4 28
Wil SG, Friedberg	● 4 31
Wil SG, Pflegezentrum	● 4 31
Wil SG, Spital	● 4 32
Wil SG, Adler	● 4 33
Wil SG, Rose	● 4 34
Wil SG, Schwanen	● 4 36
Wil SG, Bahnhof	12 ● 4 41

Zeichenerklärung

⑤ Freitag

⑥ Samstag

→ Fahrpläne der Gegenrichtung, bitte weiterblättern

← Fahrpläne der Gegenrichtung, bitte zurückblättern

● Abfahrtszeit

10 ⑤ sowie 31.12., 9.4., 30.4., 20.5. ohne 10.4., 1.5.**11** ⑥ ohne allg. Feiertage

● Abfahrtszeit

● Ankunftszeit

 Bus**12** 10.4., 12.4., 21.5., 31.5., 1.8.

| Zuschlagspflichtig

Allgemeine Feiertage sind: 1.1., 2.1., Karfreitag, Ostermontag, Auffahrt, Pfingstmontag, 1.8., 25.12., 26.12.

Minimal benötigte UmsteigezeitOberbüren, Post **1 Min**Uzwil, Bahnhof **1 Min**Zuckenriet, Dorf **1 Min**Zuzwil SG, Grünegg **3 Min**Zuzwil SG, Industrie **1 Min**Zuzwil SG, Schule **1 Min**

Transportunternehmen

Bus Ostschweiz (Wil)
BOS, 9450 Altstätten
WilMobil
☎ +41 71 929 53 53
www.busost.ch
info@wilmobil.ch