

80.442 Walenstadt - Hafen - Flums 

Stand: 22. August 2024

Ⓐ sowie 2.1.

	55012 (♿)	55020 (♿)	55028 (♿)	55036 (♿)	55044 (♿)	55052 (♿)	55060 (♿)	55366 (♿)	55068 (♿)	55080 (♿)	55088 (♿)	55096 (♿)	55104 (♿)
Walenstadt, Bahnhof	05 16	06 16	07 16	08 16	09 16	10 16	11 16		12 16	13 50	14 50	15 50	16 50
Walenstadt, Hafen	05 18	06 18	07 18	08 18	09 18	10 18	11 18		12 18	13 52	14 52	15 52	16 52
Walenstadt, Fürscht	05 19	06 19	07 19	08 19	09 19	10 19	11 19		12 19	13 53	14 53	15 53	16 53
Walenstadt, Rathausplatz	05 20	06 20	07 20	08 20	09 20	10 20	11 20	12 00 10	12 20	13 54	14 54	15 54	16 54
Walenstadt, Zollacher	05 21	06 21	07 21	08 21	09 21	10 21	11 21	12 01	12 21	13 55	14 55	15 55	16 55
Walenstadt, Stutz	05 22	06 22	07 22	08 22	09 22	10 22	11 22	12 02	12 22	13 56	14 56	15 56	16 56
Tscherlach, Dorf	05 23	06 23	07 23	08 23	09 23	10 23	11 23	12 03	12 23	13 57	14 57	15 57	16 57
Tscherlach, Steibünt	05 24	06 24	07 24	08 24	09 24	10 24	11 24	12 04	12 24	13 58	14 58	15 58	16 58
Berschis, Unterdorf	05 27	06 27	07 27	08 27	09 27	10 27	11 27	12 07 10	12 27	14 01	15 01	16 01	17 01
Flums, Lochriet	05 30	06 30	07 30	08 30	09 30	10 30	11 30		12 30	14 04	15 04	16 04	17 04
Flums, Laurentius	05 32	06 32	07 32	08 32	09 32	10 32	11 32		12 32	14 06	15 06	16 06	17 06
Flums, Post	05 34	06 34	07 34	08 34	09 34	10 34	11 34		12 34	14 08	15 08	16 08	17 08
1 Flums, Bahnhof	05 39	06 39	07 39	08 39	09 39	10 39	11 39		12 39	14 13	15 13	16 13	17 13

55112
(♿) 55120
(♿)

Walenstadt, Bahnhof	17 50	18 50
Walenstadt, Hafen	17 52	18 52
Walenstadt, Fürscht	17 53	18 53
Walenstadt, Rathausplatz	17 54	18 54
Walenstadt, Zollacher	17 55	18 55
Walenstadt, Stutz	17 56	18 56
Tscherlach, Dorf	17 57	18 57
Tscherlach, Steibünt	17 58	18 58
Berschis, Unterdorf	18 01	19 01
Flums, Lochriet	18 04	19 04
Flums, Laurentius	18 06	19 06
Flums, Post	18 08	19 08
1 Flums, Bahnhof	18 13	19 13

80.442 Flums - Hafen - Walenstadt 

Stand: 22. August 2024

Ⓐ sowie 2.1.

	55013 (♿)	55021 (♿)	55029 (♿)	55037 (♿)	55045 (♿)	55053 (♿)	55061 (♿)	55361 (♿)	55069 (♿)	55081 (♿)	55089 (♿)	55097 (♿)	55105 (♿)
1 Flums, Bahnhof	05 44	06 44	07 44	08 44	09 44	10 44	11 44 11	11 44 10	12 49	14 15	15 15	16 15	17 15
Flums, Post	05 45	06 45	07 45	08 45	09 45	10 45	11 45	11 45	12 50	14 16	15 16	16 16	17 16
Flums, Laurentius	05 47	06 47	07 47	08 47	09 47	10 47	11 47	11 47	12 52	14 18	15 18	16 18	17 18
Flums, Lochriet	05 50	06 50	07 50	08 50	09 50	10 50	11 50	11 50	12 55	14 21	15 21	16 21	17 21
Berschis, Unterdorf	05 53	06 53	07 53	08 53	09 53	10 53	11 53	11 53	12 58	14 24	15 24	16 24	17 24
Tscherlach, Steibünt	05 55	06 55	07 55	08 55	09 55	10 55	11 55	11 55	13 00	14 26	15 26	16 26	17 26
Tscherlach, Dorf	05 56	06 56	07 56	08 56	09 56	10 56	11 56	11 56	13 01	14 27	15 27	16 27	17 27
Walenstadt, Stutz	05 58	06 58	07 58	08 58	09 58	10 58	11 57	11 58	13 03	14 29	15 29	16 29	17 29
Walenstadt, Zollacher	05 59	06 59	07 59	08 59	09 59	10 59	11 58	11 59	13 04	14 30	15 30	16 30	17 30
Walenstadt, Rathausplatz	06 00	07 00	08 00	09 00	10 00	11 00	11 59	12 00 10	13 05	14 31	15 31	16 31	17 31
Walenstadt, Fürscht	06 02	07 02	08 02	09 02	10 02	11 02	12 00		13 07	14 33	15 33	16 33	17 33
Walenstadt, Hafen	06 03	07 03	08 03	09 03	10 03	11 03	12 01		13 08	14 34	15 34	16 34	17 34
Walenstadt, Bahnhof	06 07	07 07	08 07	09 07	10 07	11 07	12 05 11		13 12	14 38	15 38	16 38	17 38

10 Ⓐ vom 16.12.–20.12., 6.1.–26.2., 10.3.–4.4.,
22.4.–4.7., 11.8.–26.9., 20.10.–12.12. ohne 30.5.**11** ①–②, ③ vom 23.12.–3.1., Ⓐ vom 27.2.–7.3.,
7.4.–17.4., 7.7.–8.8., 29.9.–17.10. sowie 2.1., 30.5.

80.442 Flums - Hafen - Walenstadt 

Stand: 22. August 2024



















Ⓐ sowie 2.1.

	55113 ()	55121 ()
←		
† 1 Flums, Bahnhof	 18 15	 19 15
Flums, Post	● 18 16	● 19 16
Flums, Laurentius	● 18 18	● 19 18
Flums, Lochriet	● 18 21	● 19 21
Berschis, Unterdorf	● 18 24	● 19 24
Tscherlach, Steibünt	● 18 26	● 19 26
Tscherlach, Dorf	● 18 27	● 19 27
Walenstadt, Stutz	● 18 29	● 19 29
Walenstadt, Zollacher	● 18 30	● 19 30
Walenstadt, Rathausplatz	● 18 31	● 19 31
Walenstadt, Fürscht	● 18 33	● 19 33
Walenstadt, Hafen	● 18 34	● 19 34
Walenstadt, Bahnhof	 18 38	 19 38

80.442 Walenstadt - Hafen - Flums 

Stand: 22. August 2024



















Ⓒ ohne 1.11.

	55028 ()	55044 ()	55060 ()	55476 ()	55492 ()	55508 ()
→						
Walenstadt, Bahnhof	 07 16	 09 16	 11 16	 13 16	 15 16	 17 16
Walenstadt, Hafen	● 07 18	● 09 18	● 11 18	● 13 18	● 15 18	● 17 18
Walenstadt, Fürscht	● 07 19	● 09 19	● 11 19	● 13 19	● 15 19	● 17 19
Walenstadt, Rathausplatz	● 07 20	● 09 20	● 11 20	● 13 20	● 15 20	● 17 20
Walenstadt, Zollacher	● 07 21	● 09 21	● 11 21	● 13 21	● 15 21	● 17 21
Walenstadt, Stutz	● 07 22	● 09 22	● 11 22	● 13 22	● 15 22	● 17 22
Tscherlach, Dorf	● 07 23	● 09 23	● 11 23	● 13 23	● 15 23	● 17 23
Tscherlach, Steibünt	● 07 24	● 09 24	● 11 24	● 13 24	● 15 24	● 17 24
Berschis, Unterdorf	● 07 27	● 09 27	● 11 27	● 13 27	● 15 27	● 17 27
Flums, Lochriet	● 07 30	● 09 30	● 11 30	● 13 30	● 15 30	● 17 30
Flums, Laurentius	● 07 32	● 09 32	● 11 32	● 13 32	● 15 32	● 17 32
Flums, Post	● 07 34	● 09 34	● 11 34	● 13 34	● 15 34	● 17 34
† 1 Flums, Bahnhof	 07 39	 09 39	 11 39	 13 39	 15 39	 17 39

80.442 Flums - Hafen - Walenstadt 

Stand: 22. August 2024







Ⓒ ohne 1.11.

	55029 ()	55045 ()	55461 ()	55477 ()	55493 ()	55509 ()
←						
† 1 Flums, Bahnhof	 07 44	 09 44	 11 44	 13 44	 15 44	 17 44
Flums, Post	● 07 45	● 09 45	● 11 45	● 13 45	● 15 45	● 17 45
Flums, Laurentius	● 07 47	● 09 47	● 11 47	● 13 47	● 15 47	● 17 47
Flums, Lochriet	● 07 50	● 09 50	● 11 50	● 13 50	● 15 50	● 17 50
Berschis, Unterdorf	● 07 53	● 09 53	● 11 53	● 13 53	● 15 53	● 17 53
Tscherlach, Steibünt	● 07 55	● 09 55	● 11 55	● 13 55	● 15 55	● 17 55
Tscherlach, Dorf	● 07 56	● 09 56	● 11 56	● 13 56	● 15 56	● 17 56
Walenstadt, Stutz	● 07 58	● 09 58	● 11 58	● 13 58	● 15 58	● 17 58
Walenstadt, Zollacher	● 07 59	● 09 59	● 11 59	● 13 59	● 15 59	● 17 59
Walenstadt, Rathausplatz	● 08 00	● 10 00	● 12 00	● 14 00	● 16 00	● 18 00
Walenstadt, Fürscht	● 08 02	● 10 02	● 12 02	● 14 02	● 16 02	● 18 02
Walenstadt, Hafen	● 08 03	● 10 03	● 12 03	● 14 03	● 16 03	● 18 03
Walenstadt, Bahnhof	 08 07	 10 07	 12 07	 14 07	 16 07	 18 07

80.442 Walenstadt - Hafen - Flums 

Stand: 22. August 2024







† sowie 1.11., ohne 2.1.

	55028 ()	55044 ()	55060 ()	55476 ()	55492 ()	55508 ()
→						
Walenstadt, Bahnhof	● 07 16	● 09 16	● 11 16	● 13 16	● 15 16	● 17 16
Walenstadt, Hafen	● 07 18	● 09 18	● 11 18	● 13 18	● 15 18	● 17 18
Walenstadt, Fürscht	● 07 19	● 09 19	● 11 19	● 13 19	● 15 19	● 17 19
Walenstadt, Rathausplatz	● 07 20	● 09 20	● 11 20	● 13 20	● 15 20	● 17 20
Walenstadt, Zollacher	● 07 21	● 09 21	● 11 21	● 13 21	● 15 21	● 17 21
Walenstadt, Stutz	● 07 22	● 09 22	● 11 22	● 13 22	● 15 22	● 17 22
Tscherlach, Dorf	● 07 23	● 09 23	● 11 23	● 13 23	● 15 23	● 17 23
Tscherlach, Steibünt	● 07 24	● 09 24	● 11 24	● 13 24	● 15 24	● 17 24
Berschis, Unterdorf	● 07 27	● 09 27	● 11 27	● 13 27	● 15 27	● 17 27
Flums, Lochriet	● 07 30	● 09 30	● 11 30	● 13 30	● 15 30	● 17 30
Flums, Laurentius	● 07 32	● 09 32	● 11 32	● 13 32	● 15 32	● 17 32
Flums, Post	● 07 34	● 09 34	● 11 34	● 13 34	● 15 34	● 17 34
† 1 Flums, Bahnhof	● 07 39	● 09 39	● 11 39	● 13 39	● 15 39	● 17 39

80.442 Flums - Hafen - Walenstadt 

Stand: 22. August 2024

† sowie 1.11., ohne 2.1.

	55029 ()	55045 ()	55461 ()	55477 ()	55493 ()	55509 ()
←						
† 1 Flums, Bahnhof	● 07 44	● 09 44	● 11 44	● 13 44	● 15 44	● 17 44
Flums, Post	● 07 45	● 09 45	● 11 45	● 13 45	● 15 45	● 17 45
Flums, Laurentius	● 07 47	● 09 47	● 11 47	● 13 47	● 15 47	● 17 47
Flums, Lochriet	● 07 50	● 09 50	● 11 50	● 13 50	● 15 50	● 17 50
Berschis, Unterdorf	● 07 53	● 09 53	● 11 53	● 13 53	● 15 53	● 17 53
Tscherlach, Steibünt	● 07 55	● 09 55	● 11 55	● 13 55	● 15 55	● 17 55
Tscherlach, Dorf	● 07 56	● 09 56	● 11 56	● 13 56	● 15 56	● 17 56
Walenstadt, Stutz	● 07 58	● 09 58	● 11 58	● 13 58	● 15 58	● 17 58
Walenstadt, Zollacher	● 07 59	● 09 59	● 11 59	● 13 59	● 15 59	● 17 59
Walenstadt, Rathausplatz	● 08 00	● 10 00	● 12 00	● 14 00	● 16 00	● 18 00
Walenstadt, Fürscht	● 08 02	● 10 02	● 12 02	● 14 02	● 16 02	● 18 02
Walenstadt, Hafen	● 08 03	● 10 03	● 12 03	● 14 03	● 16 03	● 18 03
Walenstadt, Bahnhof	● 08 07	● 10 07	● 12 07	● 14 07	● 16 07	● 18 07

Zeichenerklärung

① Montag

② Dienstag

⑤ Freitag

⑥ Samstag

Ⓐ Montag–Freitag ohne allg. Feiertage

† Sonntage und allg. Feiertage

→ Fahrpläne der Gegenrichtung, bitte weiterblättern

← Fahrpläne der Gegenrichtung, bitte zurückblättern

● Abfahrtszeit

● Ankunftszeit

● Abfahrtszeit

 Bus() VELOS: Platzzahl eingeschränkt

Allgemeine Feiertage sind: 25.12., 26.12., 1.1., 2.1., Karfreitag, Ostermontag, Auffahrt, Pfingstmontag, 1.8.

† Umsteigezeit in Minuten innerhalb der Haltestelle (ohne Zeitangabe 2')

Transportunternehmen

Bus Ostschweiz (Rheintal)

BOS, 9450 Altstätten

RTB Rheintal Bus

☎ +41 71 757 30 40

www.rtb.ch

info@rtb.ch