







80.N301 Oberriet - Hohenems 

Stand: 22. August 2024

⑤ – ⑥ sowie 31.12., 17.4., 20.4., 30.4., 28.5., 29.5., 8.6., 31.7.

| → |  11146 |  11148 |  11150 | ← |  11171 |  11173 |  11175 |
|-------------------------------|---|---|---|-------------------------------|---|---|---|
| Oberriet SG, Oberdorf | | | ● 02 30 | Heerbrugg, Bahnhof | ● 01 02 | ● 02 00 | ● 03 00 |
| Oberriet SG, Rathaus | | | ● 02 32 | Heerbrugg, Schloss | ● 01 02 | ● 02 00 | ● 03 00 |
| Oberriet SG, Sekundarschule | | | ● 02 33 | Balgach, Optik | ● 01 03 | ● 02 01 | ● 03 01 |
| Oberriet SG, Eichenwies | | | ● 02 34 | Balgach, Ländern | ● 01 04 | ● 02 02 | ● 03 02 |
| Altstätten SG, Fleuben | | | ● 02 37 | Balgach, Dorf | ● 01 05 | ● 02 03 | ● 03 03 |
| Altstätten SG, Eichbergerstr. | | | ● 02 39 | Balgach, Rathaus | ● 01 06 | ● 02 04 | ● 03 04 |
| Altstätten SG, Hirschen | | | ● 02 40 | Balgach, Bad | ● 01 07 | ● 02 05 | ● 03 05 |
| † 1' Altstätten SG, Rathaus | ● 01 41 | ● 02 41 | | Rebstein, Steinacker | ● 01 07 | ● 02 05 | ● 03 05 |
| Altstätten SG, Depot | ● 01 42 | ● 02 42 | | Rebstein, Ausserdorf | ● 01 08 | ● 02 06 | ● 03 06 |
| Lüchingen, Kesselbrücke | ● 01 42 | ● 02 42 | | Rebstein, Dorf | ● 01 10 | ● 02 08 | ● 03 08 |
| Lüchingen, Dorf | ● 01 43 | ● 02 43 | | Rebstein, Betten | ● 01 10 | ● 02 08 | ● 03 08 |
| Marbach SG, Gehren | ● 01 45 | ● 02 45 | | Marbach SG, Ranft | ● 01 11 | ● 02 09 | ● 03 09 |
| Marbach SG, Dorf | ● 01 46 | ● 02 46 | | Marbach SG, Dorf | ● 01 12 | ● 02 10 | ● 03 10 |
| Marbach SG, Ranft | ● 01 46 | ● 02 46 | | Marbach SG, Gehren | ● 01 12 | ● 02 10 | ● 03 10 |
| Rebstein, Betten | ● 01 47 | ● 02 47 | | Lüchingen, Dorf | ● 01 14 | ● 02 12 | ● 03 12 |
| Rebstein, Dorf | ● 01 49 | ● 02 49 | | Lüchingen, Kesselbrücke | ● 01 15 | ● 02 13 | ● 03 13 |
| Rebstein, Ausserdorf | ● 01 50 | ● 02 50 | | Altstätten SG, Depot | ● 01 15 | ● 02 13 | ● 03 13 |
| Rebstein, Steinacker | ● 01 51 | ● 02 51 | | † 1' Altstätten SG, Rathaus | ● 01 18 | ● 02 16 | ● 03 16 |
| Balgach, Bad | ● 01 51 | ● 02 51 | | † 1' Altstätten SG, Rathaus | ● 01 18 | ● 02 18 | ● 03 16 |
| Balgach, Rathaus | ● 01 53 | ● 02 53 | | Altstätten SG, Eisenacker | ● 01 19 | | ● 03 17 |
| Balgach, Dorf | ● 01 53 | ● 02 53 | | Altstätten SG, Klosterguet | ● 01 19 | | ● 03 17 |
| Balgach, Ländern | ● 01 54 | ● 02 54 | | Altstätten SG, Oberkirlen | ● 01 20 | | ● 03 18 |
| Balgach, Optik | ● 01 55 | ● 02 55 | | Altstätten SG, Bahnhof | ● 01 22 | | ● 03 20 |
| Heerbrugg, Schloss | ● 01 56 | ● 02 56 | | Altstätten SG, Bahnhof | ● 01 22 | | ● 03 22 |
| Heerbrugg, Bahnhof | ● 01 57 | ● 02 57 | | Altstätten SG, Bleichi | ● 01 23 | | ● 03 23 |
| Heerbrugg, Bahnhof | ● 01 02 | ● 01 58 | ● 02 58 | Kriessern, Gassermadstrasse | ● 01 27 | | ● 03 27 |
| Heerbrugg, Schloss | ● 01 03 | ● 01 59 | ● 02 59 | Kriessern, Dorf | ● 01 27 | | ● 03 27 |
| Widnau, Rhydorf | ● 01 05 | ● 02 01 | ● 03 01 | Kriessern, Schützenwiese | ● 01 28 | | ● 03 28 |
| Widnau, Gemeindehaus | ● 01 05 | ● 02 01 | ● 03 01 | Kriessern, Baggersee | ● 01 29 | | ● 03 29 |
| Widnau, Post | ● 01 06 | ● 02 02 | ● 03 02 | Montlingen, Anger | ● 01 30 | | ● 03 30 |
| Widnau, Auenstrasse | ● 01 07 | ● 02 03 | ● 03 03 | Montlingen, Letzau | ● 01 30 | | ● 03 30 |
| Widnau, Gütli | ● 01 07 | ● 02 03 | ● 03 03 | Montlingen, Reitzentrum | ● 01 31 | | ● 03 31 |
| Diepoldsau, Hennemoos | ● 01 09 | ● 02 05 | ● 03 05 | Montlingen, Tänneli | ● 01 32 | | ● 03 32 |
| Diepoldsau, Dorf | ● 01 12 | ● 02 08 | ● 03 08 | Montlingen, Hirschen | ● 01 33 | | ● 03 33 |
| Diepoldsau, Storchenbühl | ● 01 13 | ● 02 09 | | Montlingen, Bitziweg | ● 01 34 | | ● 03 34 |
| Diepoldsau, Heimstrasse | ● 01 13 | ● 02 09 | | Montlingen, Wiesenweg | ● 01 34 | | ● 03 34 |
| Diepoldsau, Schweizer Zoll | ● 01 14 | ● 02 10 | | Oberriet SG, Finkenweg | ● 01 36 | | ● 03 36 |
| Hohenems, Zoll | ● 01 15 | ● 02 11 | | Altstätten SG, Hirschen | | ● 02 19 | |
| Hohenems, Emspark | ● 01 16 | ● 02 12 | | Altstätten SG, Eichbergerstr. | | ● 02 20 | |
| Hohenems, Gutenbergrasse | ● 01 17 | ● 02 13 | | Altstätten SG, Fleuben | | ● 02 22 | |
| Hohenems, Sohlstrasse | ● 01 18 | ● 02 14 | | Oberriet SG, Eichenwies | | ● 02 25 | |
| Hohenems, Bahnhof | ● 01 21 | ● 02 17 | | Oberriet SG, Sekundarschule | ● 01 37 | ● 02 26 | ● 03 37 |
| | | | | Oberriet SG, Rathaus | ● 01 38 | ● 02 27 | ● 03 38 |
| | | | | Oberriet SG, Oberdorf | ● 01 39 | ● 02 28 | ● 03 39 |
| | | | | Oberriet SG, Moos | ● 01 41 | | ● 03 41 |
| | | | | Oberriet SG, Hirschensprung | ● 01 42 | | ● 03 42 |
| | | | | Rüthi (Rheintal), Industrie | ● 01 43 | | ● 03 43 |
| | | | | Rüthi (Rheintal), Dorf | ● 01 44 | | ● 03 44 |
| | | | | Rüthi (Rheintal), Bahnhofstr. | ● 01 46 | | ● 03 46 |
| | | | | Lienz, Dorf | ● 01 48 | | ● 03 48 |
| | | | | Sennwald, Kirche | ● 01 50 | | ● 03 50 |
| | | | | Sennwald, Post | ● 01 51 | | ● 03 51 |

Zeichenerklärung

⑤ Freitag

⑥ Samstag


→ Fahrpläne der Gegenrichtung, bitte weiterblättern

← Fahrpläne der Gegenrichtung, bitte zurückblättern

● Abfahrtszeit

○ Ankunftszeit


● Abfahrtszeit

 Bus Rollstuhlgängig

Allgemeine Feiertage sind: 25.12., 26.12., 1.1., 2.1., Karfreitag, Ostermontag, Auffahrt, Pfingstmontag, 1.8.

† Umsteigezeit in Minuten innerhalb der Haltestelle (ohne Zeitangabe 2')

80.N301 **Oberriet - Hohenems** Stand: 22. August 2024


Bemerkungen Rollstuhlgängig

Transportunternehmen

Bus Ostschweiz (Rheintal)

BOS, 9450 Altstätten

RTB Rheintal Bus

 +41 71 757 30 40www.rtb.chinfo@rtb.ch
